

«СОГЛАСОВАНО»

Глава администрации
Муниципального образования
Барановское сельское
поселение

Ю.В. Паксеватов
« » 2023 г.



«УТВЕРЖДАЮ»

Директор
МОУ Барановской сш
Л.Н. Гаврилова
« » 2023 г.



«СОГЛАСОВАНО»

Начальник ОГИБДД ОМВД
России по Николаевскому
району
В.И. Чинякин

« » 2023 г.



ПАСПОРТ

дорожной безопасности

Муниципального общеобразовательного учреждения
Барановской средней школы муниципального образования
«Николаевский район» Ульяновской области

2023 г.

Общие сведения

Муниципальное общеобразовательное учреждение
Барановская средняя школа

(Наименование ОУ)

Тип ОУ средняя школа

Юридический адрес ОУ: 433821 Россия, Ульяновская область,
Николаевский район, село Барановка, ул. Школьная, д. 9б

Фактический адрес ОУ: 433821 Ульяновская область, Николаевский
район, с. Барановка, ул. Школьная, д. 9б

Руководители ОУ:

Директор (заведующий) Гаврилова Людмила Николаевна 89278004871

(фамилия, имя, отчество)

(телефон)

Заместитель директора
по учебной работе

Бурнаева Людмила Ивановна 89061425275

(фамилия, имя, отчество)

(телефон)

Заместитель директора

по воспитательной работе Пианзина Галина Витальевна 89603704304

(фамилия, имя, отчество)

(телефон)

Ответственные работники
муниципального органа
образования

консультант Отдела образования и воспитания

Мартынова И.А. 2 – 13 - 61

(должность)

(фамилия, имя, отчество) ДПС
(телефон)

Ответственные от

Госавтоинспекции – инспектор ДПС Отделения ДПС ОМВД России по
Николаевскому району лейтенант полиции

Спирин О.Г.

(должность)

(фамилия, имя, отчество)

(должность)

(фамилия, имя, отчество)

89273696230

(телефон)

Ответственные работники
за мероприятия по профилактике
детского травматизма

зам. директора по ВР Пианзина Галина

(должность)

(фамилия, имя, отчество)

Витальевна 89603703404

(телефон)

Руководитель или ответственный
работник дорожно-эксплуатационной
организации, осуществляющей
содержание УДС*

Паксегоатов Ю.В.

(фамилия, имя, отчество)

38-2-40

(телефон)

Руководитель или ответственный
работник дорожно-эксплуатационной
организации, осуществляющей
содержание ТСОДД*

Паксегоатов Ю.В.

(фамилия, имя, отчество)

38-2-40

(телефон)

Количество учащихся 94

Наличие уголка по БДД имеется, в коридоре

(если имеется, указать место расположения)

Наличие класса по БДД не имеется

(если имеется, указать место расположения)

Наличие автогородка (площадки) по БДД имеется, корпус №2

Наличие автобуса в ОУ имеется автобус

(при наличии автобуса)

Владелец автобуса МОУ Барановская средняя школа

(ОУ, муниципальное образование и др.)

Время занятий в ОУ:

1-ая смена: 8:30 – 15:05

внеклассные занятия: 15:15 – 17:00

Телефоны оперативных служб:

9-38-2-39

112

9-02 9-03

* Дорожно-эксплуатационные организации, осуществляющие содержание УДС, несут ответственность в соответствии с законодательством Российской Федерации (Федеральный закон «О безопасности дорожного движения» №196-ФЗ, КоАП, Гражданский кодекс).

Содержание

I. План-схемы ОУ.

- 1) район расположения ОУ, пути движения транспортных средств и детей (учеников, обучающихся);
- 2) организация дорожного движения в непосредственной близости от образовательного учреждения с размещением соответствующих технических средств, маршруты движения детей и расположение парковочных мест;
- 3) маршруты движения организованных групп детей от ОУ к стадиону, парку или к спортивно-оздоровительному комплексу;
- 4) пути движения транспортных средств к местам разгрузки/погрузки и рекомендуемых безопасных путей передвижения детей по территории образовательного учреждения.

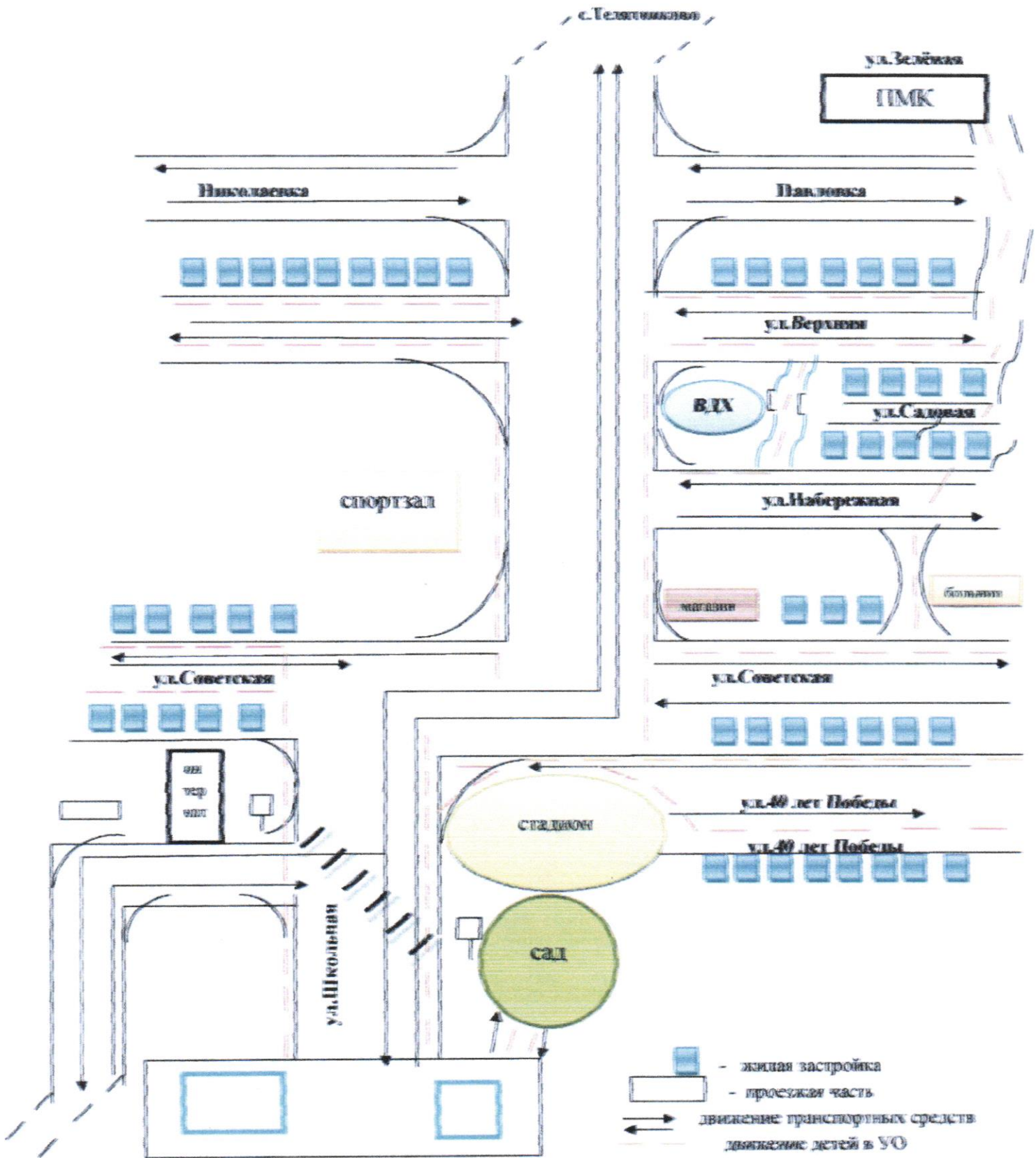
II. Информация об обеспечении безопасности перевозок детей специальным транспортным средством (автобусом).

- 1) общие сведения;
- 2) маршрут движения автобуса до ОУ;
- 3) безопасное расположение остановки автобуса ОУ.

III. Приложения:

I. План – схема ОУ

План-схема района расположения ОУ, пути движения транспортных средств и детей (учеников)



Рекомендации к составлению план-схемы района расположения образовательной организации

1. Район расположения образовательной организации определяется группой жилых домов, зданий и улично-дорожной сетью с учетом остановок общественного транспорта (выходов из станций метро), центром которого является непосредственно образовательная организация;

2. Территория, указанная на схеме, включает:

- образовательную организацию;
- стадион вне территории образовательной организации, на котором могут проводиться занятия по физической культуре (*при наличии*);
- парк, в котором могут проводиться занятия с детьми на открытом воздухе (*при наличии*);
- спортивно-оздоровительный комплекс (*при наличии*);
- жилые дома, в которых проживает большая часть детей данной образовательной организации;
- автомобильные дороги и тротуары.

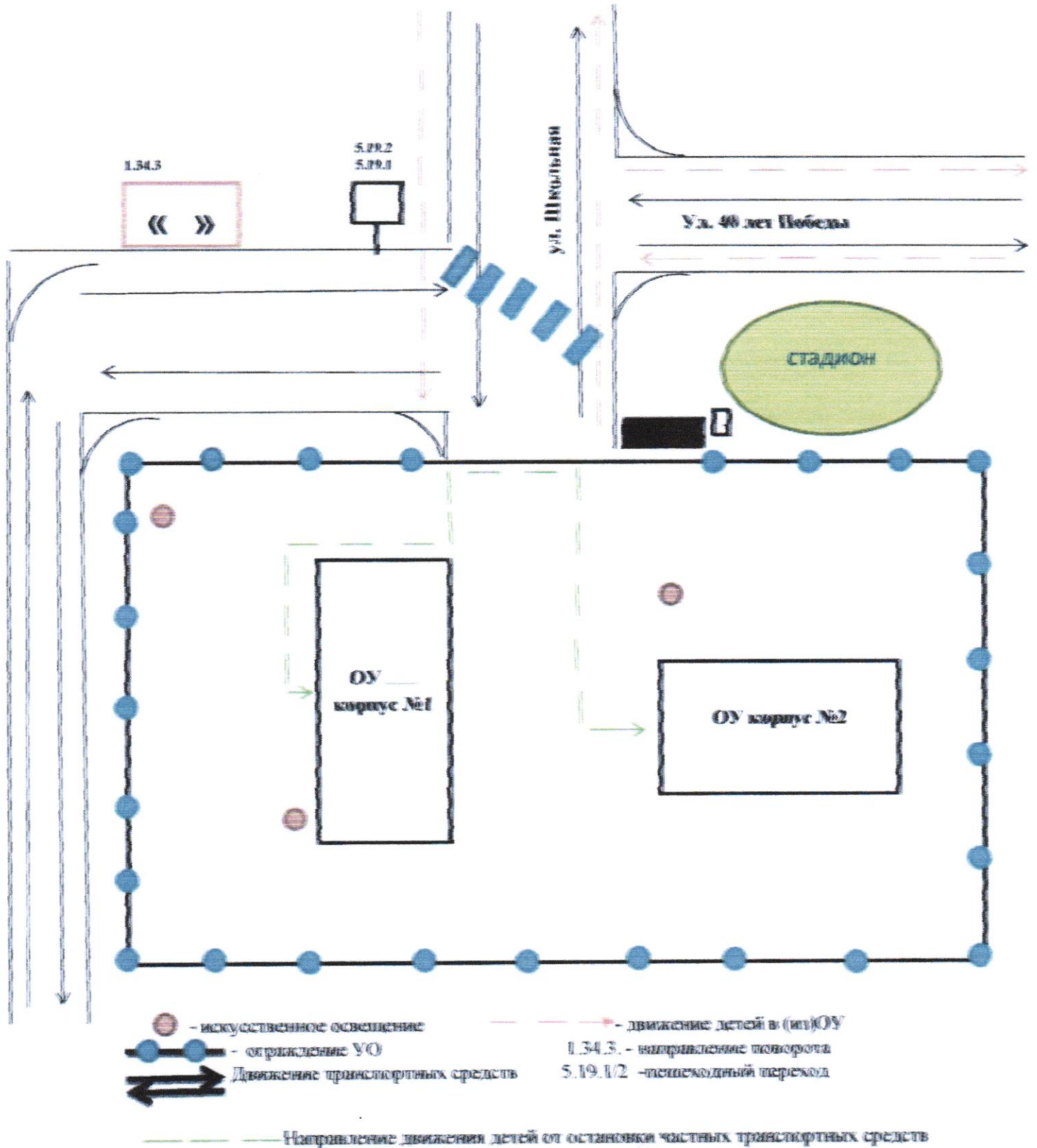
3. На схеме обозначены:

- расположение жилых домов, зданий и сооружений;
- сеть автомобильных дорог;
- пути движения транспортных средств;
- пути движения детей в/из образовательную организацию;
- опасные участки (места несанкционированных переходов на подходах к образовательной организации, места имевших место случаев дорожно-транспортных происшествий с участием детей-пешеходов и детей-велосипедистов);
- уличные (наземные – регулируемые / нерегулируемые) и внеуличные (надземные / подземные) пешеходные переходы;
- названия улиц и нумерация домов.

Схема необходима для общего представления о районе расположения образовательной организации. На схеме обозначены наиболее частые пути движения детей от дома (от отдаленных остановок маршрутных транспортных средств) к образовательной организации и обратно.

При исследовании маршрутов движения детей необходимо уделить особое внимание опасным зонам, где дети пересекают проезжие части дорог не по пешеходному переходу.

Схема организации дорожного движения в непосредственной близости от образовательного учреждения с размещением соответствующих технических средств, маршруты движения детей и расположение парковочных мест



Рекомендации к составлению схемы организации дорожного движения в непосредственной близости от образовательной организации

1. Схема организации дорожного движения ограничена автомобильными дорогами, находящимися в непосредственной близости от образовательной организации.

2. На схеме обозначаются:

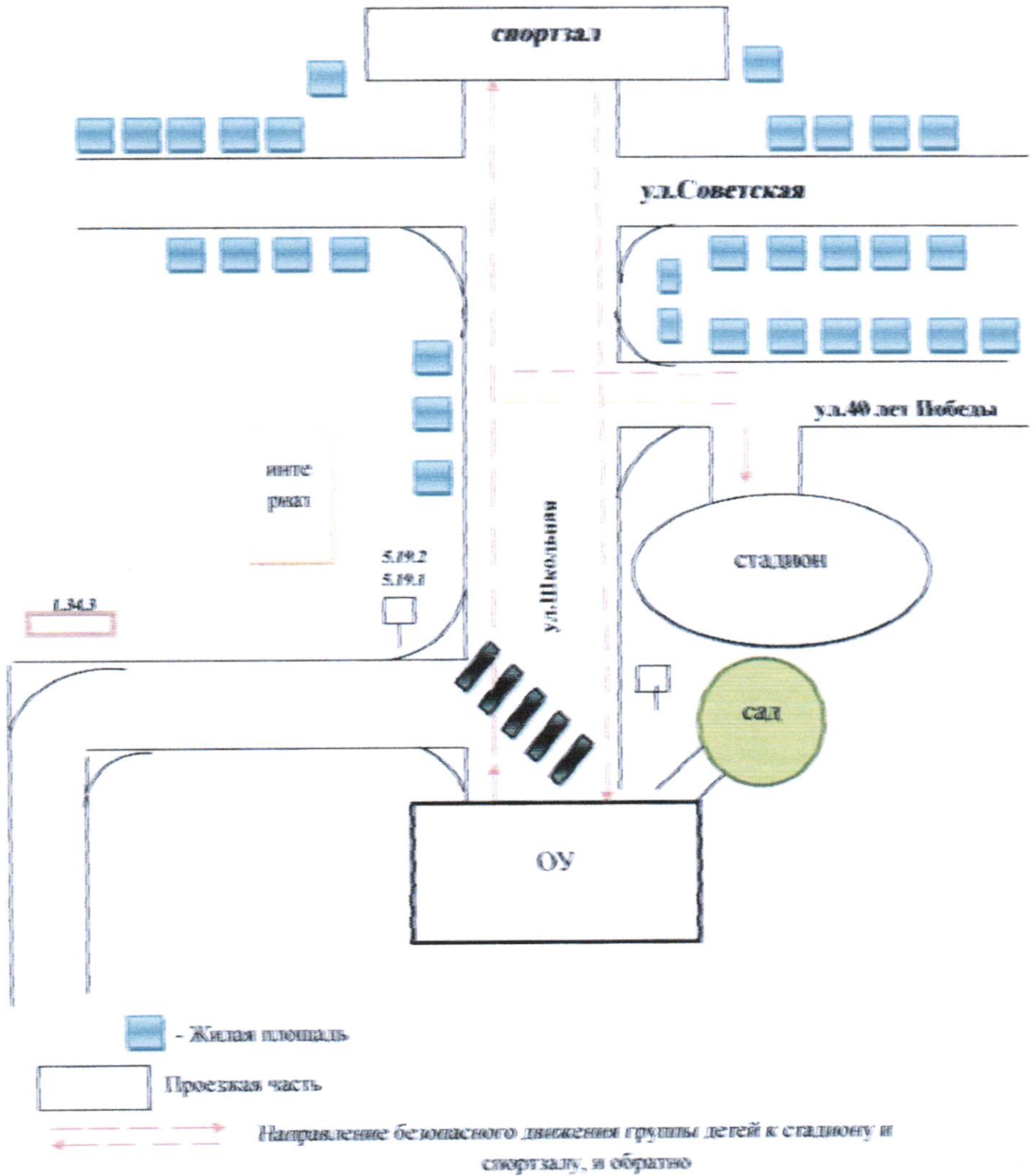
- здание образовательной организации с указанием территории, принадлежащей непосредственно образовательной организации (при наличии указать ограждение территории);
- автомобильные дороги и тротуары;
- уличные (наземные – регулируемые/нерегулируемые) и внеуличные (надземные/подземные) пешеходные переходы на подходах к образовательной организации;
- дислокация существующих дорожных знаков и дорожной разметки;
- другие технические средства организации дорожного движения;
- направление движения транспортных средств по проезжей части;
- направление безопасного маршрута движения детей.

3. На схеме указано расположение остановок маршрутных транспортных средств и безопасные маршруты движения детей от остановочного пункта к образовательной организации и обратно;

4. При наличии стоянки (парковочных мест) около образовательной организации, указывается место расположение и безопасные маршруты движения детей от парковочных мест к образовательной организации и обратно.

К схеме (в случае необходимости) должен быть приложен план мероприятий по приведению существующей организации дорожного движения к организации дорожного движения, соответствующей нормативным техническим документам, действующим в области дорожного движения, по окончании реализации которого готовится новая схема.

**Маршруты движения организованных групп детей ОУ к стадиону,
парку или спортивно-оздоровительному комплексу**

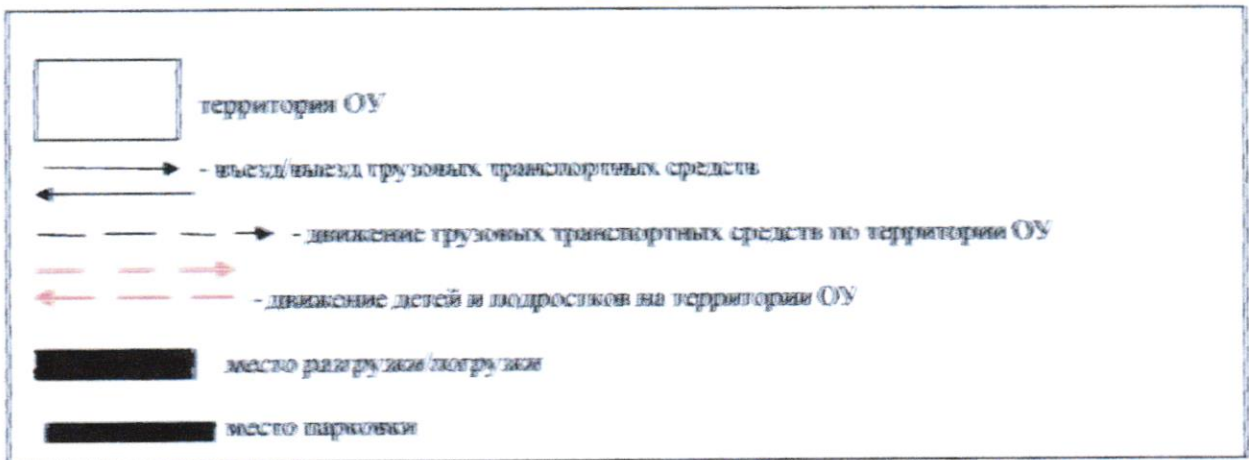
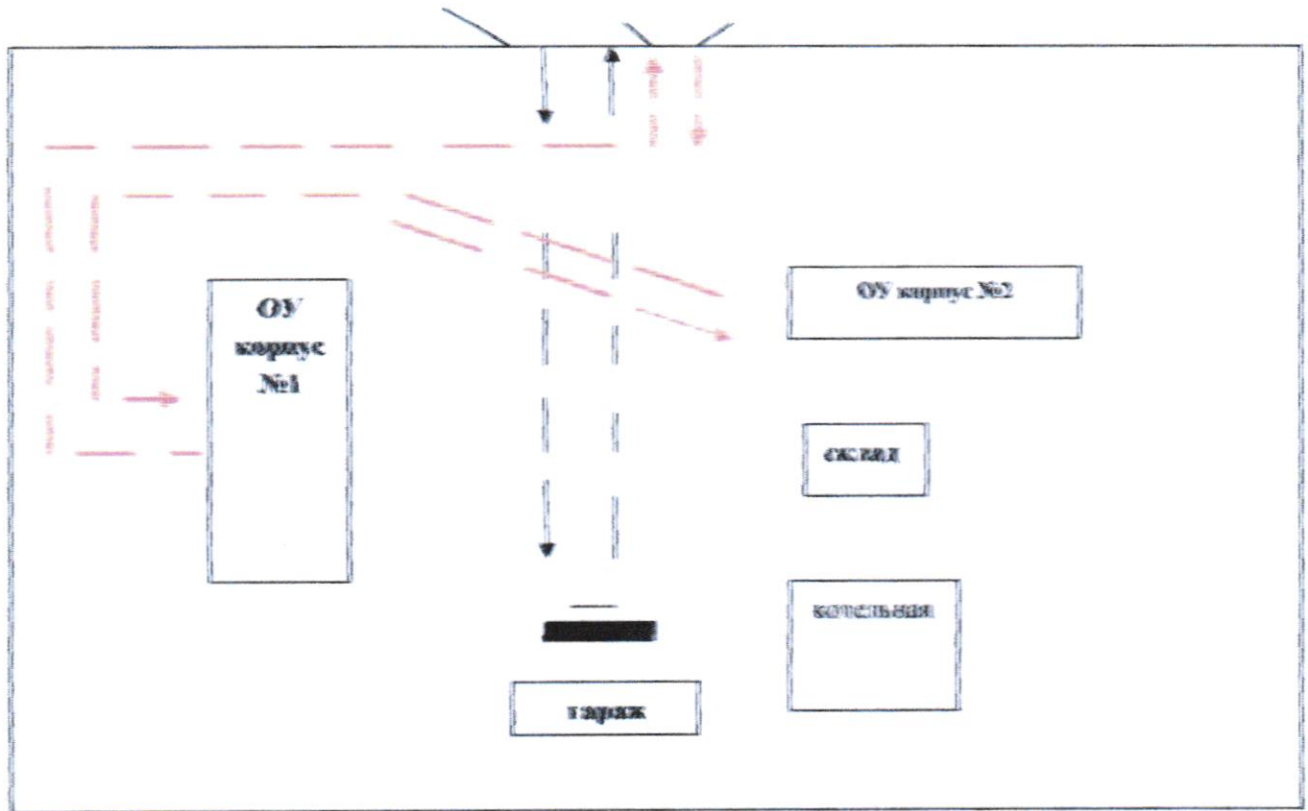


Рекомендации к составлению схемы маршрутов движения организованных групп детей от образовательной организации к стадиону, парку или спортивно-оздоровительному комплексу

На схеме района расположения образовательной организации указываются безопасные маршруты движения детей от образовательной организации к стадиону, парку или спортивно-оздоровительному комплексу и обратно.

Эти схемы должны использоваться преподавательским составом при организации движения групп детей к местам проведения занятий вне территории образовательной организации.

Пути движения транспортных средств к местам разгрузки/погрузки и рекомендуемые пути передвижения детей по территории образовательного учреждения.



Рекомендации к составлению схемы пути движения транспортных средств к местам разгрузки/погрузки и рекомендуемые безопасные пути передвижения детей по территории образовательной организации

На схеме указывается примерная траектория движения транспортных средств на территории образовательной организации, в том числе места погрузки/разгрузки, а также безопасный маршрут движения детей во время погрузочно-разгрузочных работ.

В целях обеспечения безопасного движения детей по территории образовательной организации необходимо исключить пересечения путей движения детей и путей движения транспортных средств.

**II. Информация об обеспечении безопасности перевозок детей
специальным транспортным средством (автобусом).**

III.

Общие сведения

Марка УАЗ

Модель 128801

Государственный регистрационный знак АХ211 73 26.11.2021

Соответствие конструкции требованиям, предъявляемым к школьным автобусам соответствует: имеется «Глонас», оборудован ремнями безопасности, 2 аптечками, имеется место для сумок, 2 огнетушителя

1. Сведения о водителе автобуса

Фамилия, имя, отчество	Принят на работу	Стаж в кате- гории D	Дата пред- стоящего мед. осмотра	Период проведения стажировки	Повыше- ние ква- лификации	Допущен- ные нару- шения ПДД
Пирогов Василий Михайлович	19.08. 2019г. Пр.№11 От 19.08.19	43 года	21.08.23 г.	С 19.08.2019г. по 25.08.2019 г	01.08.2022 по 11.08.2022 №001820 от 11.08.22г.	Нет

2. Организационно-техническое обеспечение

1) Лицо, ответственное, за обеспечение безопасности дорожного движения: Казакова Ольга Ивановна
назначено Пр. № 369 -а от 28.08.2012
прошло аттестацию 14.03.17 г. Протокол № 8 от 14.03.17 г.

2) Организация проведения предрейсового медицинского осмотра водителя:
осуществляет фельдшер Барановской участковой больницы Куркина Ю.Е.
курсы 2022 г.

(Ф.И.О. специалиста)

на основании договора № 24 от 09.01.2023 г.
действительного до 31.12.2023 г. Лицензия № П041 – 01188-73/00383071
от 09.10.2019, бессрочно

- 4) Организация проведения предрейсового технического осмотра транспортного средства:

осуществляет Казакова Ольга Ивановна
(Ф.И.О. специалиста)
на основании Пр. № 290 от « 28 » 08. 2023г.
действительного до « 28 » 08. 2024 г.

- 4) Дата очередного технического осмотра 23.03.2024 г.

5) Место стоянки автобуса в нерабочее время гараж на территории МОУ Барановской сш, с. Барановка, ул. Школьная, д. 9б
меры, исключающие несанкционированное использование организована сторожевая охрана, гараж запирается на замок, ключи находятся у водителя.

3. Сведения о владельце

Юридический адрес владельца 433821 Россия, Ульяновская область, Николаевский район, с. Барановка, ул. Школьная, д. 9б
Фактический адрес владельца 433821, Ульяновская область, Николаевский район, с. Барановка, ул. Школьная, д. 9б
Телефон ответственного лица (84247) 38-2-39

4. Сведения об организациях, осуществляющих перевозку детей специальным транспортным средством (автобусом)

Рекомендуемый список контактов организаций, осуществляющих перевозку детей специальным транспортным средством (автобусом).

5. Сведения о ведении журнала инструктажа – имеется

**Информационная карточка
перевозок детей специальным транспортным средством (автобусом)**

1. Общие сведения

Марка УАЗ

Модель 128801

Государственный регистрационный знак АХ211 73 26.11.2021

Год выпуска 2021__ Количество мест в автобусе 14

Соответствие конструкции требованиям, предъявляемым к школьным автобусам соответствует

2. Сведения о владельце

Владелец Муниципальное общеобразовательное учреждение
Барановская средняя школа.

(наименование организации)

Юридический адрес владельца 433821 Россия, Ульяновская область,
Николаевский район, село Барановка, ул. Школьная, д. 9б

Фактический адрес владельца 433821 Россия, Ульяновская область,
Николаевский район, село Барановка, ул. Школьная, д. 9б

Телефон ответственного лица (84247) 38-2-39

3. Сведения о водителе автобуса

Фамилия, имя, отчество

Пирогов Василий Михайлович

Принят на работу 19.08.2019 Пр.№11 От 19.08.19

Стаж вождения категории D 43 года

4. Организационно-техническое обеспечение

Лицо, ответственное за обеспечение безопасности дорожного движения:

Казакова Ольга Ивановна

(ф.и.о.)


назначено Пр. № 369 -а от 28.08.2012,

(дата)

прошло аттестацию 14.03.17 г. Протокол № 8 от 14.03.17 г.


Дата последнего технического осмотра 23.03.2023 г.

Директор (заведующий)
образовательной организации _____


(подпись)

Гаврилова Л.Н.
(ф.и.о.)

Руководитель организации,
осуществляющей перевозку детей
специальным транспортом
(автобусом) _____


(подпись)

Гаврилова Л.Н.
(ф.и.о.)


СОГЛАСОВАНО
ФКУ «Федеральное
управление
автомобильных дорог
«Большая Волга»
Федерального дорожного
агентства (ФКУ
«Поволжуправтодор»)

СОГЛАСОВАНО
ОГКУ «Департамент
автомобильных дорог
Ульяновской области»

СОГЛАСОВАНО
Первый заместитель Главы
Администрации
мо «Николаевский район»
Р.Ф.Вахидов

СХЕМА №1
движения школьного автобуса по маршруту
с. Телятниково – МОУ Барановская СШ

Условные обозначения:

-  Место сбора учащихся
-  Направления движения автобуса
-  Приоритет проезда
-  Извилистая дорога
-  Ограничение скорости
-  Пешеходный переход
-  Крутой поворот
-  Обгон запрещен
-  мост

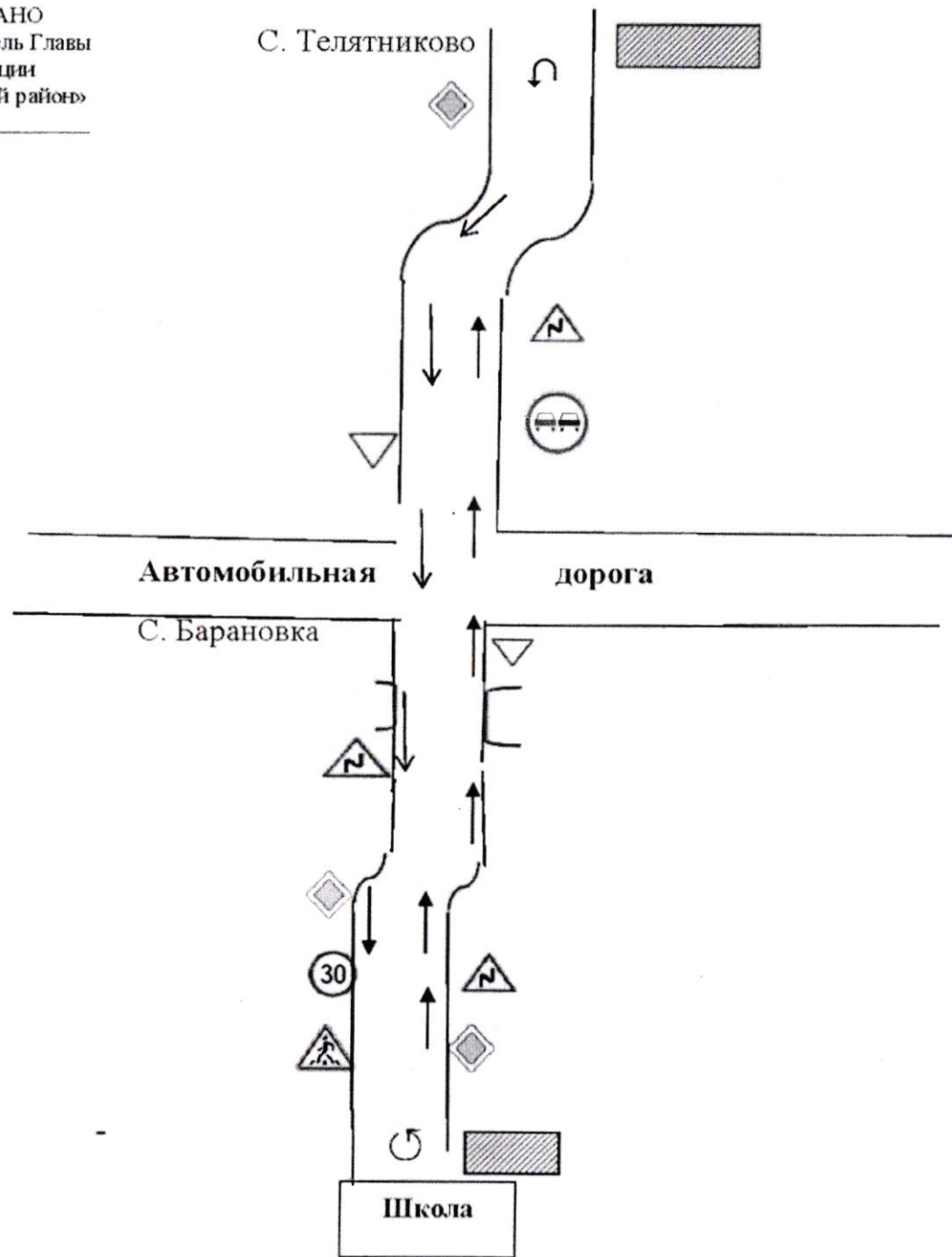
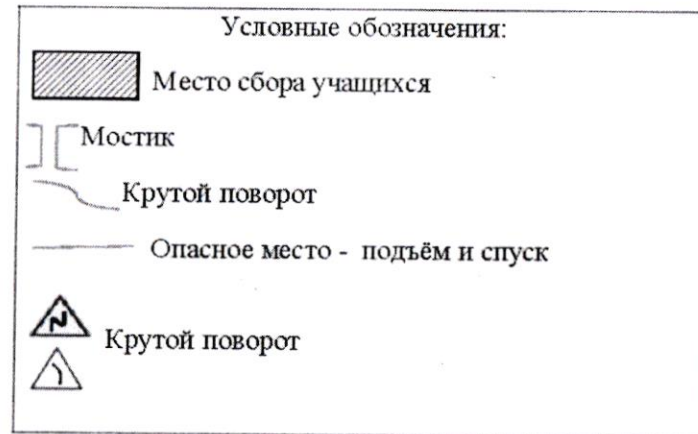
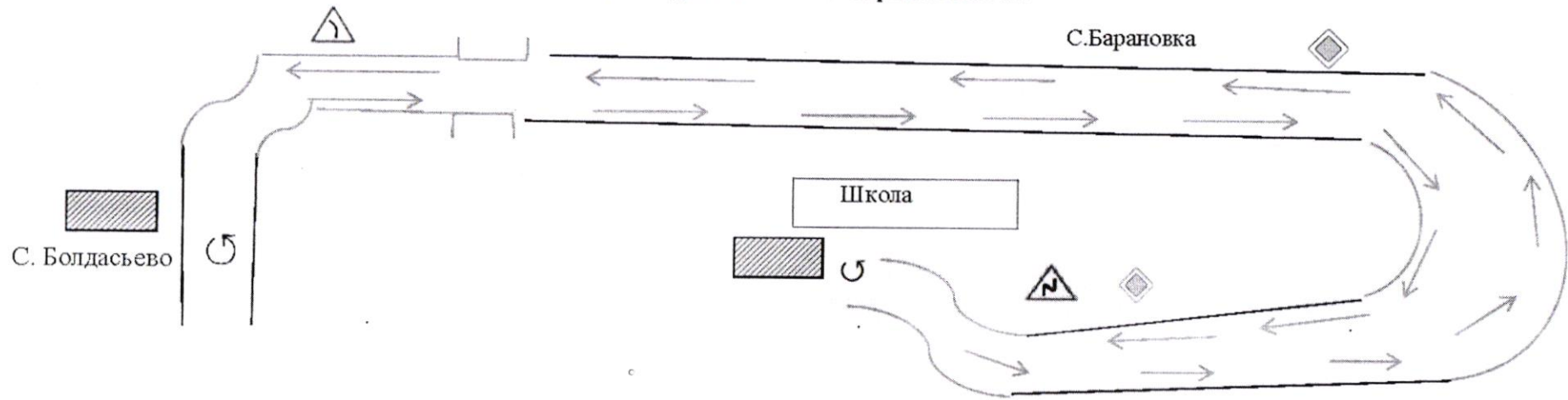
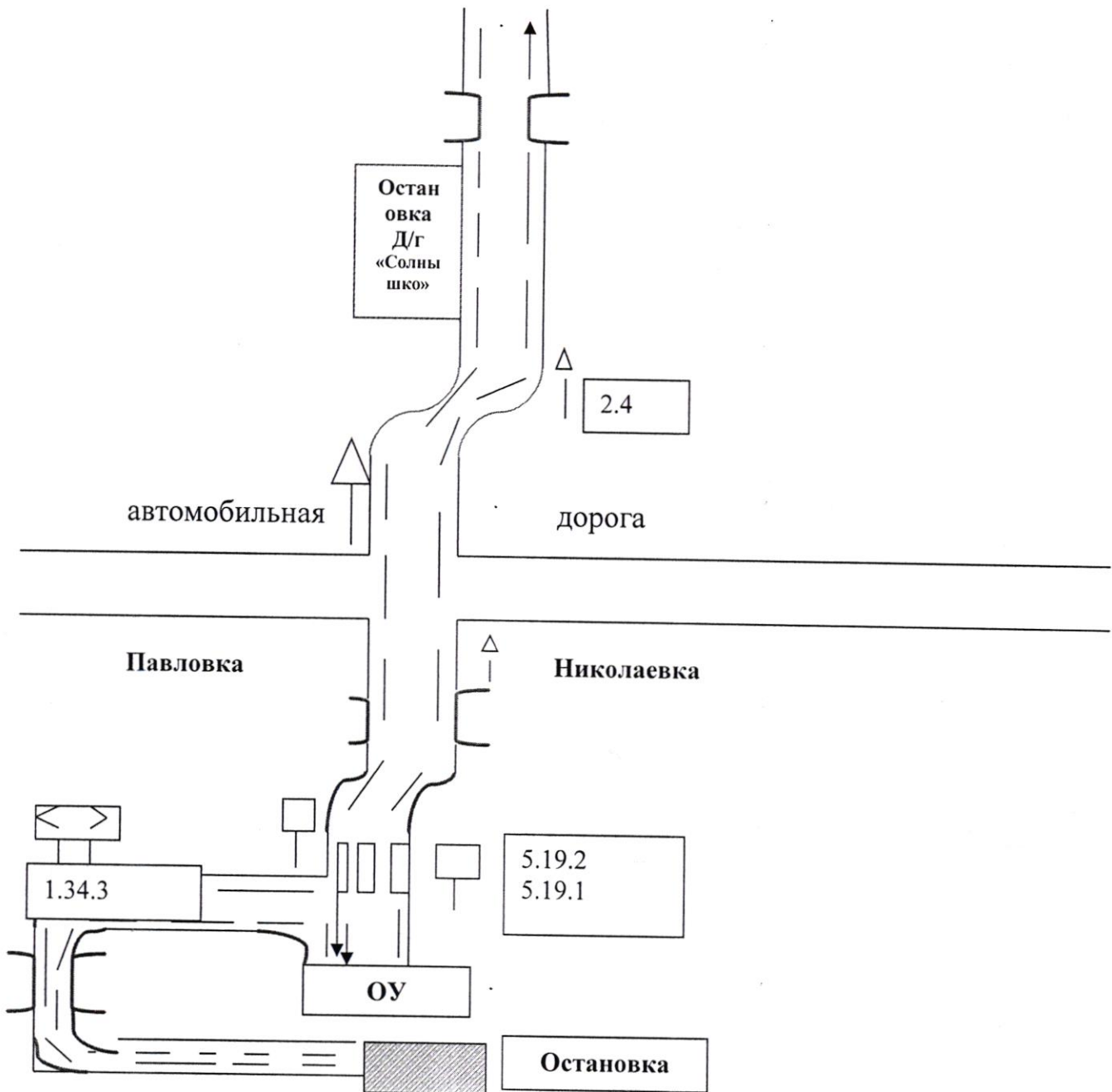
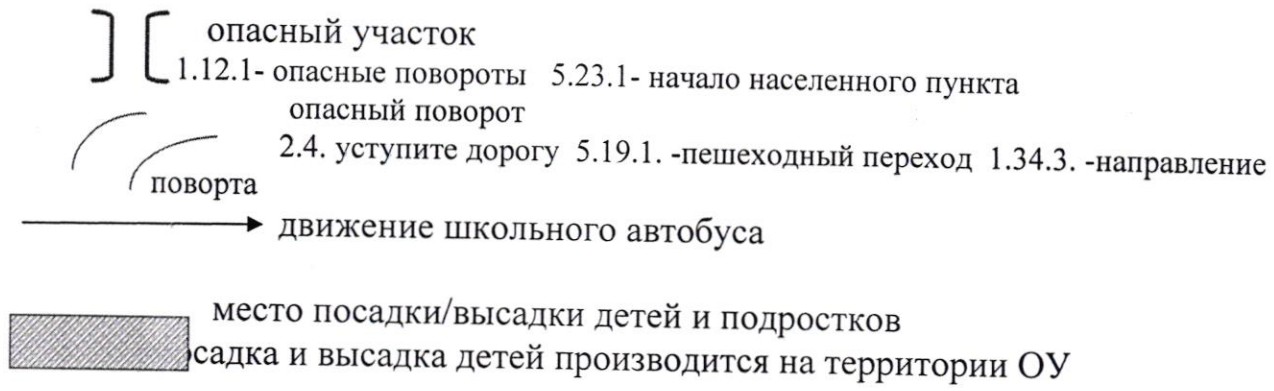


СХЕМА №2
движения школьного автобуса по маршруту
С. Болдасьево - МОУ Барановская сш



Маршрут движения автобуса ОУ



Рекомендации к составлению схемы маршрута движения автобуса образовательной организации

На схеме указываются населенные пункты, через которые следует автобус образовательной организации, оборудованные места остановок для посадки и высадки детей в каждом населенном пункте и в иных местах по маршруту движения автобуса; непосредственно населенный пункт, где расположена образовательная организация.

На схеме указывается безопасный маршрут следования автобуса образовательной организации из пункта А в пункт В, а также обозначены:

- жилые дома населенных пунктов;
- здание образовательной организации;
- автомобильные дороги;
- дислокация существующих дорожных знаков на пути следования автобуса образовательной организации;
- пешеходные переходы, пересекающие проезжую часть маршрута движения автобуса образовательной организации;
- другие технические средства организации дорожного движения на маршруте движения автобуса образовательной организации.

Дополнительно, при наличии трудных (опасных) участков дорог по пути следования автобуса, представляется целесообразным давать их подробное описание с рекомендациями по безопасному преодолению.

Кроме того, рекомендуется дополнять паспорт фотоматериалами с изображением таких участков, а также с изображениями остановочных пунктов и мест ожидания.

В случаях, когда осуществляется перевозка детей специальным транспортным средством на экскурсии, спортивные соревнования, в лагерь, к месту сдачи государственной аттестации и единого государственного экзамена, Паспорт безопасности образовательной организации дополняется схемами маршрута движения специального транспортного средства (автобуса).

Безопасное расположение остановки автобуса у ОУ



территория ОУ



движение школьного автобуса

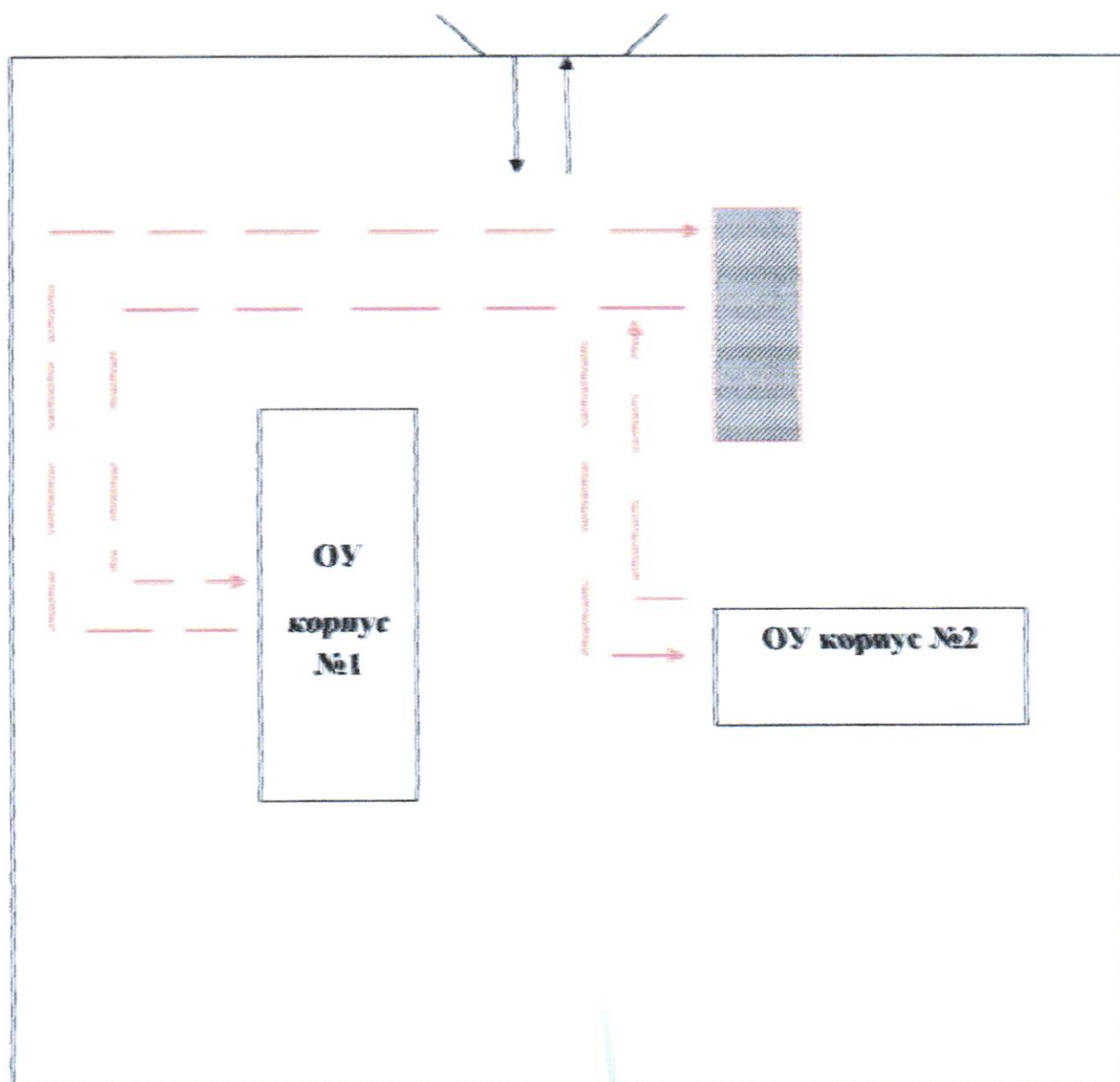


движение детей и подростков к месту посадки/высадки



место посадки/высадки детей и подростков

Посадка и высадка детей производится на территории ОУ



Рекомендации к составлению схемы расположения остановки автобуса у образовательной организации

На схеме указывается подъезд в оборудованный «карман» или другое оборудованное место для посадки и высадки детей из автобуса у образовательной организации, и дальнейший путь движения автобуса по проезжей части, а также безопасный маршрут движения детей от остановки автобуса у образовательной организации.

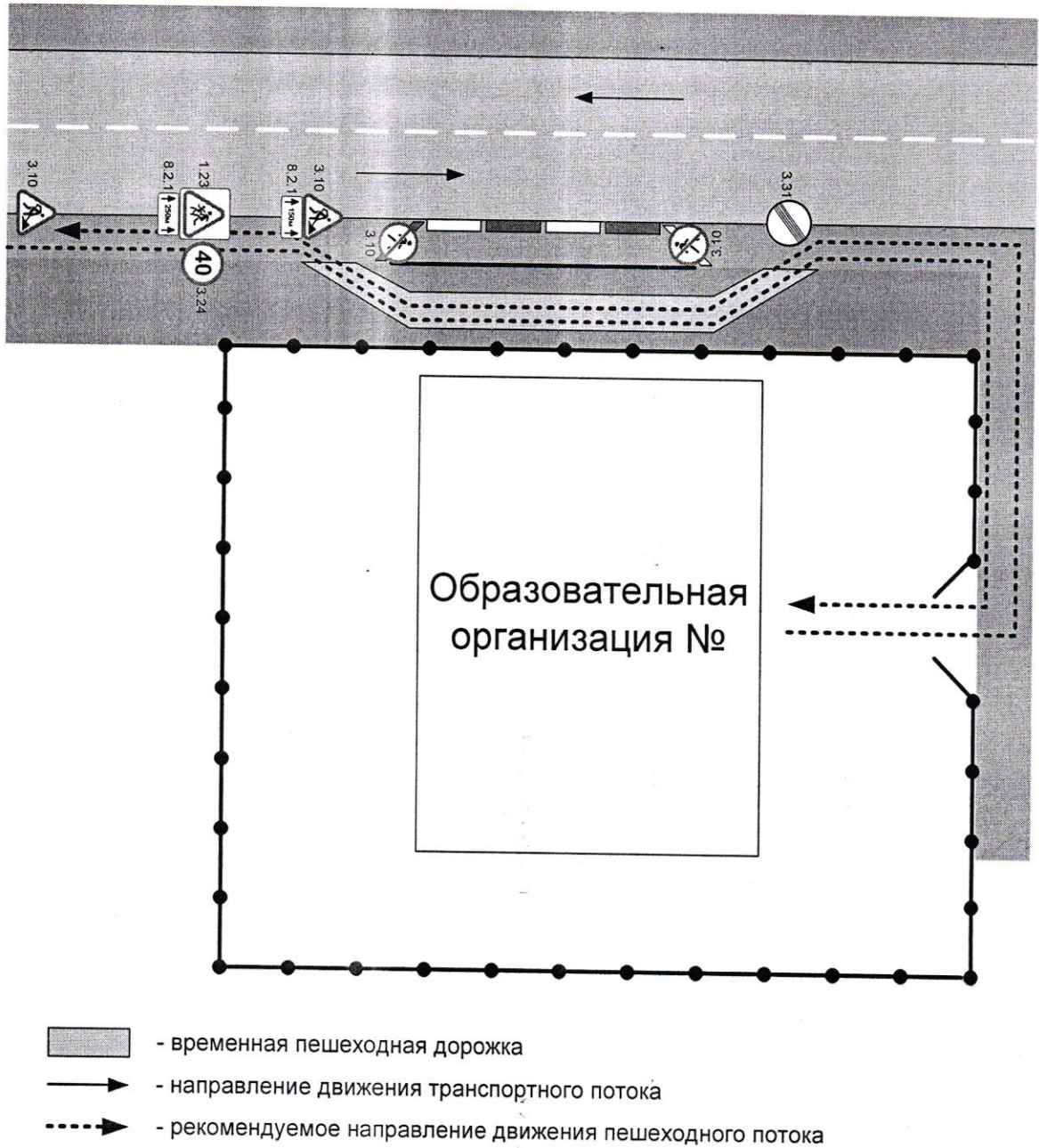
На схеме обозначены:

- жилые дома района расположения образовательной организации;
- здание образовательной организации;
- ограждение территории образовательной организации
(при наличии);
- автомобильные дороги.

Приложение

План-схема пути движения транспортных средств и детей при проведении дорожных ремонтно-строительных работ вблизи образовательной организации

Образец схемы



**Рекомендации к составлению план-схемы пути движения
транспортных средств и детей
при проведении дорожных ремонтно-строительных работ
вблизи образовательной организации**

На схеме указывается место производства дорожных ремонтно-строительных работ, его обустройство дорожными знаками и ограждениями, иными техническими средствами организации дорожного движения, а также безопасный маршрут движения детей к образовательной организации с учетом изменения маршрута движения по тротуару.

На схеме обозначены:

- участок производства дорожных ремонтно-строительных работ;
- автомобильные дороги;
- тротуары;
- альтернативные пути (обходы места производства дорожных ремонтно-строительных работ пешеходами и объезды транспортными средствами);
- здание образовательной организации;
- ограждение территории образовательной организации *(при наличии)*.